

Pachtgesuch für das staatliche Fischereirecht

14107

SOSSAUER KANAL (UNTERLAUF)

Name des Bewerbers (bzw. Vereinsname)		
Straße (Postfach)		
PLZ / Ort		
bei Vereinen: Name des 1. Vorsitzenden		
Straße (Postfach)		
PLZ / Ort		
Telefonverbindungen:		
Mobilfunk:		
Faxverbindungen:		
E-Mail:		
Bankverbindung für SEPA-Lastschriftinzug	Kontoinhaber:	
IBAN		
BIC		
Bank		
Pachtpreisangebot (bitte konkrete Pachtsumme eintragen)	Netto-Pachtpreis	EUR
	zuzüglich 7 % Umsatzsteuer	EUR
	Brutto-Pachtpreis	EUR
Um der Verpachtungskommission im Rahmen der Vergaberichtlinien eine sachgerechte Entscheidung zu erleichtern, bitten wir zusätzlich um folgende Angaben:		
Anzahl der Vereinsmitglieder		
eigene oder gepachtete Fischereirechte		

ausgebildete Fischereiaufseher und Gewässerwarte (ja/nein – ggf. Anzahl)	
Jugendgruppe (ja/nein – ggf. Anzahl Jugendliche)	
Teilnahme an AHP, Kormoranvergrämung u.a.	
geplante Bewirtschaftung und Anzahl benötigter Erlaubnisscheine	
Gründe für die Anpachtung (gerne auch auf einem separaten Beiblatt):	

Fügen Sie bitte dem Pachtgesuch die Ablichtung Ihres gültigen Fischereischeines bei.

Ich versichere, dass alle Angaben vollständig und richtig sind.

Die „Allgemeinen Informationen zur Anpachtung eines Fischereirechtes“ und die „Information zur Verarbeitung personenbezogener Daten“ habe ich gelesen und erkläre mich damit einverstanden.

Name, Vorname
(bei Vereinen 1.Vorsitzender)

Ort, Datum

Unterschrift

Vertretungsberechtigte Vorstandsmitglieder

Seit dem Jahr 2021 verwenden wir einen neuen, mit der Immobilien Freistaat Bayern ausgearbeiteten Musterpachtvertrag. Die Musterpachtverträge wurden an die privatrechtlich abgeschlossenen Fischereipachtverträge angepasst. Bitte beachten Sie daher nachstehend den § 8 des Musterpachtvertrags.

§ 8 Ausübungsberechtigung und Jahresbericht

- (1)** Die Fischerei darf gemäß Artikel 22 Abs. 1 Satz 3 BayFiG ausgeübt werden durch
1. die im Rubrum benannten max. drei vertretungsberechtigten Vorstandsmitglieder des Vereins oder Privatperson(en),
 2. die Inhaber gültiger Erlaubnisscheine und
 3. höchstens drei Personen in Begleitung mindestens eines Berechtigten im Sinn der Nr. 1.

Bitte nennen Sie nachstehend die, neben dem 1. Vorstand, vertretungsberechtigten Vorstandsmitglieder und deren Funktion.

Funktion	Name

Im Fall eines Wechsels des Funktionsträgers sind neben der Eintragung ins Vereinsregister keine weiteren Schritte notwendig. Nur wenn eine Person mit einer anderen Funktion als vertretungsberechtigtes Vorstandsmitglied eingetragen wird, muss uns der Wechsel gemeldet werden.

Allgemeine Informationen zur Anpachtung eines Fischereirechtes

Das Verfahren zur Entscheidung über die Verpachtung richtet sich nach dem Geschäftsbesorgungsvertrag zwischen dem Freistaat Bayern und dem Landesfischereiverband Bayern e.V.

Die Entscheidung, an wen verpachtet wird, trifft eine Verpachungskommission.

Die Verpachungskommission setzt sich grundsätzlich aus einem Vertreter des Landesfischereiverbandes, einem Vertreter des jeweilig regional betroffenen Bezirksfischereiverbandes und einem Vertreter, der für diesen Bezirk zuständigen Regionalvertretung Immobilien Freistaat Bayern zusammen.

Angaben zur zuständigen Regionalvertretung:

Immobilien Freistaat Bayern
RV München
Wagmüllerstr. 20
80538 München

Zuständiger Ansprechpartner: Christian Donauer

Gemäß dem Geschäftsbesorgungsvertrag kommen als Pächter in erster Linie Fischereivereine in Frage. Es wird besonderer Wert daraufgelegt, die Ausübung der Fischerei weiten Kreisen der Bevölkerung zugänglich zu machen. Soweit möglich, wird dabei auch den Bedürfnissen des Fremdenverkehrs Rechnung getragen. Stellt das Fischereirecht die Existenzgrundlage für Berufsfischer und deren Familien dar, sind diese zur Sicherung ihrer Arbeitsplätze vorrangig zu berücksichtigen. Die Verpachungskommission wählt den geeignetsten Bewerber aus.

Es wird darauf hingewiesen, dass es sich nicht um ein förmliches Vergabeverfahren handelt.

Pachtbedingungen

Die Pachtbedingungen richten sich nach dem zwischen Freistaat Bayern und Landesfischereiverband e.V. abgestimmten Musterpachtvertrag.

Dieser sieht u.a. vor:

- Die Vertragslaufzeit beträgt mindestens 10 Jahre.
- Nach Ablauf von 5 Jahren ist der Verpächter im Regelfall berechtigt, das Pachtentgelt um 10 % zu erhöhen.
- Der Pächter hat die Grundsteuer zu tragen.
- Der Pächter hat einen Jahresbericht über Besatz, Fänge und Einnahmen -und Ausgaben zu erstellen.
- Der LFV wird von jeder Haftung freigestellt, soweit ihn kein Verschulden trifft.

Die Verpachungskommission behält sich im Rahmen der Regularien des Geschäftsbesorgungsvertrages die Entscheidung vor, ob, wann, an wen und zu welchen Bedingungen das Fischereirecht verpachtet wird. Es bleibt ihr unbenommen, mit den Bewerbern nachzuverhandeln. Der Landesfischereiverband behält sich in Absprache mit der Immobilien Freistaat Bayern weiterhin vor, auch nicht frist- und formgerechte Angebote zu berücksichtigen oder die Ausschreibung zurückzunehmen.

Es handelt sich um eine unverbindliche Aufforderung zur Abgabe bezifferter Pachtangebote. Hieraus, insbesondere aus der Nichtberücksichtigung von Angeboten, können keinerlei Ansprüche gegen den Landesfischereiverband Bayern e.V. oder den Freistaat Bayern abgeleitet werden.

Die Angebotsöffnung erfolgt nicht öffentlich. Es werden im Falle der Verpachtung keine Auskünfte über den Pächter erteilt.

Alle Angaben, auch Zahlen- und Größenangaben zum Fischereirecht sind unverbindlich. Maßgebend ist lediglich der abzuschließende Pachtvertrag.

Allgemeine Informationen zur Anpachtung eines Fischereirechtes

Alle mit der Angebotsabgabe verbundenen Kosten trägt der Bieter. Die Verpachtung des Fischereirechtes erfolgt durch den Landesfischereiverband Bayern e.V.

Hinweise zum Datenschutz entnehmen Sie der beigefügten Information zur Verarbeitung personenbezogener Daten bei der Verpachtung von Fischereirechten.

Mit Unterzeichnung und Abgabe eines Angebotes erklären Sie, mit dem Inhalt dieser Allgemeinen Information ausdrücklich einverstanden zu sein.

Information zur Verarbeitung personenbezogener Daten bei der Verpachtung von Fischereirechten

Der Immobilien Freistaat Bayern ist Datenschutz ein wichtiges Anliegen. Nachfolgend möchten wir Sie über die Erhebung und Verarbeitung personenbezogener Daten bei der Immobilien Freistaat Bayern gem. Art. 13 der Datenschutzgrundverordnung (DSGVO) informieren.

1. Für die Datenerhebung verantwortlich ist:

Immobilien Freistaat Bayern
Zentrale
Lazarettstr. 67
80636 München
Tel. 089/2190-3800

2. Unseren Datenschutzbeauftragten können Sie unter folgenden Kontaktdaten erreichen:

Immobilien Freistaat Bayern
Behördlicher Datenschutzbeauftragter
Kobergerstraße 62
90408 Nürnberg
+49 (911) 760801 21
datenschutzbeauftragter@immobilien.bayern.de

3. Zwecke der Datenverarbeitung / Empfänger von Daten

Die Immobilien Freistaat Bayern verarbeitet die erhobenen Daten zum Zwecke der Erfüllung und Pflege geschlossener Verträge sowie in Erfüllung der gesetzlichen Aufgaben der Immobilien- und Rechteverwaltung des Freistaates Bayern. Dies schließt die Verarbeitung von personenbezogenen Daten im Rahmen von Vertragsanbahnungen und Ausschreibungen von Leistungen bei Vergaben ein. Diese Daten werden an die grundbesitzbewirtschaftende Dienststelle, z.B. das Wasserwirtschaftsamt, sowie an etwaige Mitberechtigte übermittelt.

Die für Buchhaltungszwecke notwendigen Daten werden an Buchhaltungsdienstleister übermittelt. Die notwendigen Daten zur Zahlungsabwicklung werden an Buchhaltungsdienstleister, Kreditinstitute und die Staatsoberkasse Landshut übermittelt. Sollten Zahlungsfristen nicht eingehalten werden, so werden ausstehende Zahlungen gegebenenfalls durch das zuständige Fiskalat am Landesamt für Finanzen gerichtlich geltend gemacht, sofern nicht eine Beitreibung durch den Landesfischereiverband Bayern e.V. erfolgt. Die hierfür erforderlichen personenbezogenen Daten werden dann dem zuständigen Fiskalat am Landesamt für Finanzen und/oder etwaig damit beauftragte Rechtsanwälte übermittelt. Auf die Übermittlung von Daten an den Obersten Rechnungshof bzw. die Staatlichen Prüfungsämter im Rahmen einer Rechnungsprüfung oder an den Landesbeauftragten für den Datenschutz als Aufsichtsbehörde wird hingewiesen.

Die für die Durchführung des Jahresabschlusses notwendigen Daten werden an Wirtschaftsprüfungsdienstleister übermittelt. Zu vernichtende Datenträger können an Dienstleister zur Datenvernichtung übermittelt werden.

Der Freistaat Bayern, vertreten durch die Immobilien Freistaat Bayern, hat den Landesfischereiverband Bayern e.V. beauftragt in Vertretung des Freistaats Bayern auch für Abschluss, Durchführung und Abwicklung der Pachtverhältnisse zu sorgen, sodass diese Daten auch im Wege der Auftragsdatenverarbeitung erhoben und verarbeitet werden.

Die Daten werden soweit erforderlich und zulässig an die entsprechenden zuständigen Behörden nach dem Bayerischen Fischereigesetz, dem Bayerischen Wassergesetz und dem Bayerischen Naturschutzgesetz, sowie die Fachberatung für Fischerei beim jeweiligen Bezirk und etwaig bestellten Fischereiaufsehern im jeweils erforderlichen Umfang übermittelt.

Soweit die personenbezogenen Daten elektronisch verarbeitet und gespeichert werden, erfolgt der technische Betrieb unserer Datenverarbeitungssysteme auch durch die staatlichen Rechenzentren sowie, soweit erforderlich, temporär im Rahmen der Wartung, Pflege, Aufbereitung und Fehlerbehebung der Daten durch Auftragsdatenverarbeiter. Eine Übermittlung an Empfänger in Drittländern findet nicht statt.

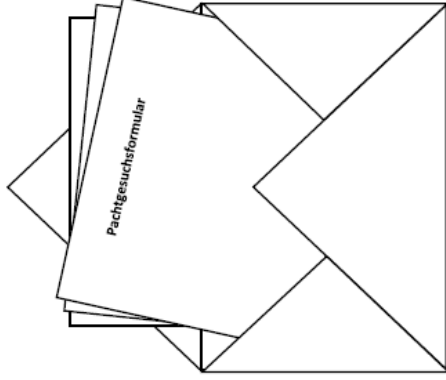
Die Rechtsgrundlagen der Verarbeitung ergeben sich – soweit nicht vorstehend genannt – aus Art. 6 I b,c DSGVO, Art. 6 I e DSGVO, den Vorschriften des Bayerischen Fischereigesetzes, Art. 8 I 1 Nr. 2 Bayerisches Datenschutzgesetz (BayDSG), Art. 6 I e DSGVO i.V.m. Art. 2 IMBYG, Art. 23 I e DSGVO i.V.m. BayHO, Art. 6 I f DSGVO, Art. 6 I BayDSG, Art. 6 I BayDSG i.V.m. Art. 95 Bayerische Haushaltsordnung (BayHO), Art. 5 I Nr. 1, 2 BayDSG, Art. 87 BayHO, Art. 4 I BayDSG, Art. 75 BayHO.

4. Die personenbezogenen Daten werden solange gespeichert, wie dies für den Verarbeitungszweck erforderlich ist oder nach haushaltsrechtlichen Vorschriften oder anderen Bestimmungen


Information zur Verarbeitung personenbezogener Daten bei der Verpachtung von Fischereirechten

vorgeschrieben ist. In der Regel werden die Daten gem. Nr. 22 bis 26 der VV zu Art. 71 BayHO für mindestens drei Jahre nach Ende des konkreten Verarbeitungszwecks aufbewahrt, soweit sich nicht aus haushaltsrechtlichen, zivilrechtlichen, handelsrechtlichen oder steuerrechtlichen Rechtsgrundlagen wie anderen Verwaltungsvorschriften darüber hinausgehende Speicherfristen ergeben. Nicht mehr aufzubewahrende Unterlagen bei der Immobilien Freistaat Bayern werden nach Art. 6 des Bayerischen Archivgesetzes behandelt.

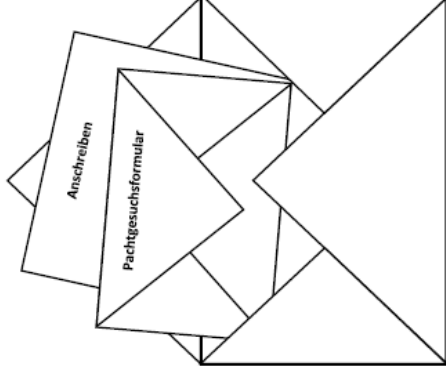
5. Weiterhin möchten wir Sie über die Ihnen zustehenden Rechte nach der DSGVO informieren:
 - Werden Ihre personenbezogenen Daten verarbeitet, so haben Sie das Recht, Auskunft über die zu Ihrer Person gespeicherten Daten zu erhalten (Art. 15 DSGVO).
 - Sollten unrichtige personenbezogene Daten verarbeitet werden, steht Ihnen ein Recht auf Berichtigung zu (Art. 16 DSGVO).
 - Liegen die gesetzlichen Voraussetzungen vor, so können Sie die Löschung oder Einschränkung der Verarbeitung verlangen sowie Widerspruch gegen die Verarbeitung einlegen (Art. 17, 18 und 21 DSGVO).
 - Wenn Sie in die Datenverarbeitung eingewilligt haben oder ein Vertrag zur Datenverarbeitung besteht und die Datenverarbeitung mithilfe automatisierter Verfahren durchgeführt wird, steht Ihnen gegebenenfalls ein Recht auf Datenübertragbarkeit zu (Art. 20 DSGVO).
 - Sollten Sie von Ihren oben genannten Rechten Gebrauch machen, prüft die öffentliche Stelle, ob die gesetzlichen Voraussetzungen hierfür erfüllt sind.
 - Weiterhin besteht ein Beschwerderecht beim Bayerischen Landesbeauftragten für den Datenschutz. Diesen können Sie wie folgt erreichen:
Der Bayerische Landesbeauftragte für den Datenschutz (BayLfD)
Wagmüllerstr. 18, 80538 München
Postanschrift: Postfach 22 12 19, 80502 München
Tel. 089/212672-0, Fax 089/212672-50
E-Mail: poststelle@datenschutz-bayern.de, Internet: www.datenschutz-bayern.de
6. Sofern die Verarbeitung der Daten nicht auf Basis der in Nr. 3 genannten Zwecke sondern abweichend auf Basis einer gesondert erteilten Einwilligung erfolgt, können Sie diese jederzeit für die Zukunft widerrufen. Die Rechtmäßigkeit der aufgrund der Einwilligung bis zum Widerruf erfolgten Datenverarbeitung wird durch diesen nicht berührt.
7. Soweit zur Vertragserfüllung oder Angebotsabgabe sowie Vergabe der Leistung notwendig, sind Sie verpflichtet, die aus den vergaberechtlichen Vorschriften oder den zivilrechtlichen Mindestangaben für die Vertragserfüllung resultierenden Angaben zu machen, da ansonsten eine öffentliche Auftragsvergabe oder ein Vertragsschluss nicht möglich ist.




1.
Pachtgesuchsunterlagen
in Umschlag 1 stecken



2.
Umschlag 1 ver-
schließen u. mit Name
und Fischereirechts-
nummer beschriften



3.
Umschlag 1 zusammen
mit dem Anschreiben
in Umschlag 2 stecken



4.
Umschlag 2 an den LFV
adressieren

Anlage 1

Gewässerbeschreibung:

Sossauer Kanal (Rothgraben)

Flst. 24/3, 24/24 und 24/4 Forstbezirk Winklmoos

Flst. 248/2 Gemarkung Chiemsee

von der Kreisstraße TS 45 (Grabenstätt-Übersee) bis zur Mündung in den Chiemsee

Länge: ca .3,5 km

Erlaubnisscheine:

Es können voraussichtlich max. 4 Jahreserlaubnisscheine ausgegeben werden.

Hinweis:

Ein Teil der Gewässerstrecke liegt innerhalb des Naturschutzgebietes „Mündung der Tiroler Ache“ und kann nicht befischt werden. s. Anlage NSG VO

REGIERUNG VON OBERBAYERN

Verordnung über das Naturschutzgebiet „Mündung der Tiroler Achen“ im Landkreis Traunstein

Vom 27. Oktober 1986

Aufgrund von Art. 7, Art. 45 Abs. 1 Nr. 2a und Art. 37 Abs. 2 Nr. 2 des Bayerischen Naturschutzgesetzes – BayNatSchG – (BayRS-791-1-U), zuletzt geändert durch Gesetz vom 16. Juli 1986 (GVBl S. 135), erläßt die Regierung von Oberbayern folgende Verordnung:

§ 1

Schutzgegenstand

Das südöstliche Chiemseeufer im weiteren Bereich der Mündung der Tiroler Achen in den Gemeinden Grabenstätt, Übersee und im gemeindefreien Gebiet Chiemsee (See), Landkreis Traunstein, wird unter der Bezeichnung „Mündung der Tiroler Achen“ in den in § 2 näher bezeichneten Grenzen als Naturschutzgebiet geschützt.

§ 2

Schutzgebietsgrenzen

(1) Das Schutzgebiet hat eine Größe von ca. 1250 Hektar und liegt in der Gemeinde Grabenstätt, Gemarkungen Grabenstätt und Oberhochstätt, in der Gemeinde Übersee, Gemarkung Übersee, und im gemeindefreien Gebiet Chiemsee (See), Gemarkung Chiemsee (See).

(2) Die Grenze des Schutzgebietes verläuft wie folgt:

Im Norden,

beginnend in der gemeindefreien Gemarkung Chiemsee (See), innerhalb der Fl.Nr. 1, dem Chiemsee, als gedachte Fluchtlinie zwischen der äußersten Westspitze (Grenzstein 22) des Grundstücks Fl.Nr. 1111, Gemarkung Oberhochstätt der Gemeinde Grabenstätt, und der Südecke des alten Schlosses Herrenchiemsee, folgt dann nach Nordosten weiterlaufend den Westgrenzen der Grundstücke Fl.Nrn. 1111 und 1112 bis zum Grenzstein 13 der Fl.Nr. 1112, kehrt von dort nach Osten, das Flurstück überquerend auf dessen Ostgrenze und läuft

im Osten

weiter in Richtung Süden, in der Gemarkung Oberhochstätt der Gemeinde Grabenstätt, entlang den dem See abgewandten Grundstücksgrenzen der Fl.Nrn. 1112, 1111, 1110, 1109, 1108, 1107, 1117 und 1116, um von da entlang den westlichen Grundstücksgrenzen der Staatsstraße 2096 bis zur Nordwestecke des Grundstücks Fl.Nr. 526 zu folgen.

Von dort setzt sich die Abgrenzung entlang der Grenze zwischen den Gemarkungen Grabenstätt und Oberhochstätt bis zur Nordostecke des Grundstücks Fl.Nr. 884, Gemarkung Grabenstätt fort. Ab hier wendet sie nach Norden, überquert dabei das Grundstück Fl.Nr. 593, Gemarkung Oberhochstätt und stößt dann wieder auf die Westgrenze der Staatsstraße 2096, begleitet diese nach Süden bis an die Südostecke des Grundstücks Fl.Nr. 203, Gemarkung Grabenstätt.

Hier wendet sie wieder nach Westen, läuft entlang der südlichen Grundstücksgrenze, überquert die Perschenstraße mit Fl.Nr. 874 und folgt dann den Ostgrenzen der Grundstücke Fl.Nrn. 873 und 840, noch in der Gemarkung Grabenstätt verbleibend, begleitet den Mühlbach mit Fl.Nr. 455 nach Westen gerichtet entlang seiner Südgrenze bis zur Nordwestecke des Grundstücks Fl.Nr. 190. Hier wendet sie nach Süden und führt entlang der Ostgrenzen der Grundstücke Fl.Nrn. 841 und 841/2 fort, überquert die Braustraße mit Fl.Nr. 188/1, umläuft ostseitig das Grundstück Fl.Nr. 836 bis zu dessen Südwestecke, überquert von da das Grundstück Fl.Nr. 767/2, stößt dabei senkrecht auf die Südgrenze der Seestraße mit Fl.Nr. 136/1 und folgt darauf den Nord-, Ost- und Südgrenzen der Grundstücke Fl.Nrn. 764, 763, 762, 771 und 775 bis auf die Nordgrenze der Dorotheenstraße mit Fl.Nr. 752, Gemarkung Grabenstätt.

Dieser folgt die Abgrenzung nach Westen und setzt sich fort entlang der Nordgrenze des Feldweges, Fl.Nr. 917/1, um über die Südwestecke des Grundstücks Fl.Nr. 917 in der gleichen Flucht das Grundstück Fl.Nr. 917/2 in der Gemarkung Grabenstätt, den Rothkanal an der Nordflanke der Kanalbrücke und das Grundstück Fl.Nr. 3169 in der Gemarkung Übersee überquerend, auf die Ostgrenze des Grundstücks Fl.Nr. 3180, Gemarkung Übersee, zu stoßen. Dieser Linie folgt sie, nach Süden gewendet, immer in der Gemarkung Übersee, damit auch dem westlichen Flutgraben am

Ostrand der Grundstücke Fl.Nrn. 3181, 3183 und 3184, fortlaufend bis auf die Nordgrenze des Grundstücks Fl.Nr. 3185 (Autobahn). Hier kehrt sie entlang dieser nach Westen bis zur Ostecke des Grundstücks Fl.Nr. 3187, überquert die Bundesautobahn München-Salzburg bis auf die Ostecke des Grundstücks Fl.Nr. 3186.

Nach Süden gerichtet folgt die Abgrenzung durch das Grundstück Fl.Nr. 3203 dem hier ausgeprägten Gehölzsaum der Lichtweide, diese aussparend, bis zur Südspitze des Grundstücks Fl.Nr. 3204 beim Ausbaubeginn des Rothkanals unter der Rothgrabenbrücke. Von dessen Nordende folgt sie dem Ostufer des Rothgrabens und damit der Grenze zwischen den Gemarkungen Grabenstätt und Übersee nach Süden bis unter die Eisenbahnbrücke hindurch auf die Nordwestecke des Grundstücks Fl.Nr. 1180 der Gemarkung Grabenstätt.

In dieser Gemarkung verläuft sie nach Osten weiter entlang der Südabgrenzung der Fl.Nr. 1192/6 (Eisenbahnlinie) bis zur Westgrenze des Grundstücks Fl.Nr. 1919/1 und jetzt dieser nach Süden entlang bis zur Südostecke des Grundstücks Fl.Nr. 1188 (also an das Naturschutzgebiet „Sossauer Filz und Wildmoos“ anschließend), wendet dort nach Westen entlang deren Südgrenze, setzt an der Grabenbrücke über den Sossauer Kanal und folgt ab da, nach Süden gewandt, der Westgrenze der Osterbuchberger Straße mit der Fl.Nr. 2213 bis zur Ostspitze des Grundstücks Fl.Nr. 2211.

Im Süden

des Schutzgebietes angekommen, folgt die Abgrenzung von hier aus dem Südrand der Grundstücke Fl.Nrn. 1186/1 und 2210, kehrt auf der Ostgrenze des Grundstücks Fl.Nr. 2206 nach Norden bis 25 m südlich der Südwestecke des Grundstücks Fl.Nr. 2207, Gemarkung Grabenstätt.

Ab hier läuft die Abgrenzung nach Westen über die Tiroler Achen und damit in die Gemarkung Übersee, quer über die Fl.Nr., 2438 zum südlichen Auwaldrand, den sie von da über die Fl.Nrn. 2136, 2129, 2140/1, 2142 und 2143 bis zur Staatsstraße 2096 begleitet.

Beim Überqueren der Staatsstraße 2096 stößt die Abgrenzung auf die Südwestecke des Grundstücks Fl.Nr. 2145/1, Gemarkung Übersee.

Im Westen

des Schutzgebietes angekommen, hält sich die Abgrenzung an den Auwaldrand und folgt ihm nach Norden gewandt und die DB-Linie Rosenheim-Freilassing überquerend, bis zur Nordostecke des Grundstücks Fl.Nr. 1140, von wo aus sie die BAB A 8 (Rosenheim-Salzburg) in einem stumpfen Winkel, nach Nordosten gerichtet, überquert, von dort den Ostgrenzen der Grundstücke Fl.Nrn. 1336 (District 23), 1937, 1935 und 1935/1 folgt, um von da die Westgrenze des Mittermoosgrabens mit Fl.Nr. 1931 bis zur Südwestecke des Grundstücks Fl.Nr. 1930 zu begleiten.

Entlang der Südgrenzen der Grundstücke Fl.Nrn. 1930 und 1929 stößt die Abgrenzung auf die Westgrenze der Fl.Nr. 3175 (Staatswald) und damit an den Auwaldrand, den sie nach Norden begleitet bis zur Nordostecke der Fl.Nr. 1897/1, hier nach Westen kehrt, entlang der Nordgrenzen der Fl.Nrn. 1897/1 und 1897 folgt, da den Mittermoosgraben überquert.

Ab hier folgt sie der Süd- und Westgrenze des Grundstücks Fl.Nr. 1888, darauf nach Norden gerichtet der Ost- und Nordgrenze des Grundstücks Fl.Nr. 1887 und über das Grundstück Fl.Nr. 1886 auf die Ostgrenzen der Grundstücke Fl.Nrn. 1885 und 1881/1 (Wirtschaftsweg).

Von da folgt die Abgrenzung der Nordostgrenze des Grundstücks Fl.Nr. 1879, dann den Nordgrenzen der Grundstücke Fl.Nrn. 1878, 1877 (Grabenende) und 1876. Ab hier folgt sie den Ost- und Südgrenzen der Grundstücke Fl.Nrn. 1863, 1862 und 1861/1 (Graben mit Brücke des Zufahrtsweges Fl.Nr. 1862/2).

Von der Brücke aus folgt die Abgrenzung der Nord- und Westgrenze des Grabens Fl.Nr. 1861/1 bis zu dessen westlicher Ecke,

um von da die Grundstücke Fl.Nrn. 1628, 1634/3, 1629, 1634/2 und 1630 in einer geraden Flucht in Richtung Südostecke des Grundstücks Fl.Nr. 1631 zu überqueren.

Ab hier folgt sie den Süd- und Westgrenzen der Grundstücke Fl.Nrn. 1631, 1633 und 1632, springt in gleicher Flucht über den Graben Fl.Nr. 1634 und folgt ab hier der Südost- und Südwestgrenze des Grundstücks Fl.Nr. 1807, überspringt den Feldweg Fl.Nr. 1653 auf die Südgrenze des Grundstücks Fl.Nr. 1801 und quert in gleicher Flucht das Grundstück Fl.Nr. 1802/1 und den Feldweg Fl.Nr. 1654, spart hier das Grundstück Fl.Nr. 1787/2 aus und schließt nachfolgend die Grundstücke Fl.Nrn. 1787 und 1784 ein.

Die Abgrenzung ist damit an die gemeindefreie Gemarkung Chiemsee (See) angekommen und stößt entlang der Westgrenze des Grundstücks Fl.Nr. 222 auf das Grundstück Fl.Nr. 1 (Chiemsee), Gemarkung Chiemsee.

Hier kehrt die Abgrenzung nach Nordosten und folgt der Chiemseegrenze bis zum Grenzstein Nr. 33 auf der Nordecke des Grundstücks Fl.Nr. 226, wo sie auf der Seefläche in einer gedachten Flucht in Richtung Südzügel der Landzunge südwestlich von Schützing, Gemeinde Chieming, die ausgangs bezeichnete Fluchtlinie als Nordgrenze schneidet.

(3) Die Grenzen des Schutzgebietes sind in einer Karte M 1 : 25 000 (Anlage) und einer Karte M 1 : 5000, ausgefertigt von der Regierung von Oberbayern am 27. Oktober 1986, eingetragen. Die Kernzone mit dem Betretungsverbot (§ 4 Abs. 2 Nr. 3 a), dem Verbot der Angelfischerei (§ 4 Abs. 2 Nr. 5), dem Verbot der Jagd auf Wasserwild (§ 4 Abs. 2 Nr. 6), dem Verbot der Unterhaltungsmaßnahmen an den Gewässern (§ 5 Abs. 1 Nr. 7) sowie der Regelung des freien Zugangs zum Chiemsee bei der Ausübung des Eisports (§ 5 Abs. 1 Nr. 6) ergibt sich aus der Schutzgebietskarte M 1 : 5000. Maßgebend für den Grenzverlauf ist die Karte M 1 : 5000. Diese Karte ist bei der Regierung von Oberbayern, beim Bayerischen Staatsministerium für Landesentwicklung und Umweltfragen, beim Bayerischen Landesamt für Umweltschutz und beim Landratsamt Traunstein niedergelegt. Sie wird bei diesen Behörden archivmäßig verwahrt und ist dort während der Dienststunden allgemein zugänglich.

§ 3

Schutzzweck

Zweck der Festlegung des Naturschutzgebietes „Mündung der Tiroler Achen“ ist es,

1. die natürliche Dynamik der Deltabildung an der Mündung der Tiroler Achen zu gewährleisten,
2. die durch die vielfältigen Biotopstrukturen bedingten artenreichen Lebensgemeinschaften mit ihren hohen Anteilen an seltenen und gefährdeten Pflanzen- und Tierarten zu schützen und die zu ihrer Existenz nötigen ökologischen Bedingungen wie Wasser- und Nährstoffhaushalt sowie in Teilbereichen die extensive Bewirtschaftung zu erhalten,
3. ein international bedeutsames Rastgebiet (Ramsar-Konvention) für durchziehende oder überwinternde Wasservögel sowie ein überregional bedeutsames Brutgebiet für zahlreiche bedrohte Vogelarten zu schützen,
4. diesen gefährdeten Vogelarten die erforderlichen Lebensbereiche einschließlich der notwendigen Nahrungsquellen und Brutgelegenheiten zu sichern und Störungen fernzuhalten.

§ 4

Verbote

(1) Nach Art. 7 Abs. 2 BayNatSchG sind alle Handlungen verboten, die zu einer Zerstörung, Beschädigung oder Veränderung des

Naturschutzgebietes oder seiner Bestandteile oder zu einer nachhaltigen Störung führen können. Es ist deshalb vor allem verboten:

1. bauliche Anlagen im Sinne der Bayerischen Bauordnung zu errichten, zu ändern oder ihre Nutzung zu ändern,
2. Bodenbestandteile abzubauen, Aufschüttungen, Ablagerungen, Grabungen, Sprengungen oder Bohrungen vorzunehmen oder die Bodengestalt in sonstiger Weise zu verändern,
3. Straßen, Wege, Pfade, Steige oder Plätze neu anzulegen oder bestehende zu verändern,
4. Leitungen zu errichten oder zu verlegen,
5. oberirdisch über den zugelassenen Gemeingebrauch hinaus oder unterirdisch Wasser zu entnehmen, die natürlichen Wasserläufe und Wasserflächen einschließlich deren Ufer, den Grundwasserstand oder den Zu- und Ablauf des Wassers zu verändern oder neue Gewässer anzulegen,
6. Entwässerungen vorzunehmen,
7. Streuwiesen oder Verlandungsbereiche umzubringen, in mehrschüriges Grünland umzuwandeln, zu düngen, zu beweiden, aufzuforsten oder vor dem 15. September zu mähen,
8. Bäume oder Sträucher außerhalb des geschlossenen Waldes zu beseitigen,
9. Rodungen vorzunehmen oder außerhalb der durch Rechte gewährleisteten Niederwaldbewirtschaftung Kahlschläge über 0,4 Hektar oder großflächige Abräumungen durchzuführen,
10. in den Wald nicht standortheimische und standortgemäße Gehölze einzubringen,
11. Bäume mit erkennbaren Horsten oder Höhlen zu füllen,
12. die Lebensbereiche (Biotope) der Tiere und Pflanzen zu stören oder nachteilig zu verändern, insbesondere sie durch chemische oder mechanische Maßnahmen zu beeinflussen,
13. Pflanzen einzubringen oder Tiere auszusetzen,
14. Pflanzen oder Pflanzenbestandteile zu entnehmen oder zu beschädigen oder deren Wurzeln, Knollen oder Zwiebeln auszuziehen, auszugraben oder mitzunehmen,
15. freilebenden Tieren nachzustellen, sie zu fangen oder zu töten, Brut- oder Wohnstätten oder Gelege solcher Tiere fortzunehmen oder zu beschädigen,
16. Sachen im Gelände zu lagern,
17. Feuer anzumachen oder zu betreiben,
18. Bild- oder Schrifttafeln anzubringen,
19. eine andere als die nach § 5 zugelassene wirtschaftliche Nutzung auszuüben.

(2) Im Naturschutzgebiet ist es nach Art. 7 Abs. 3 Satz 2 Halbsatz 2 BayNatSchG verboten:

1. außerhalb der dem öffentlichen Verkehr gewidmeten Straßen und Wege mit Kraftfahrzeugen aller Art oder mit Wohnwagen zu fahren oder diese dort abzustellen,
2. außerhalb der dem öffentlichen Verkehr gewidmeten Straßen und Wege zu reiten: unberührt bleiben straßenrechtliche Widmungsbeschränkungen sowie verkehrsrechtliche Anordnungen,
3. a) die in der Schutzgebietskarte (M 1 : 5000) besonders gekennzeichnete Kernzone zu betreten; dieser Bereich ist durch Hinweisschilder gekennzeichnet,
b) im übrigen die öffentlichen Straßen, privaten Wege oder die von der unteren Naturschutzbehörde markierten Pfade und Steige zu verlassen;

dies gilt nicht für den Grundeigentümer oder sonstigen Berechtigten,

4. die mit Genehmigung der unteren Naturschutzbehörde markierten Langlaufloipen zu verlassen,
5. die Angelfischerei in der in der Schutzgebietskarte (M 1 : 5000) besonders gekennzeichneten Kernzone auszuüben,
6. die Jagd auf Wasserwild in der in der Schutzgebietskarte (M 1 : 5000) besonders gekennzeichneten Kernzone auszuüben,
7. zu zelten oder zu lagern,
8. die Gewässer mit Wasserfahrzeugen oder Schwimmkörpern aller Art zu befahren oder ferngesteuerte Schiffsmodelle fahren zu lassen,
9. Bäume mit erkennbaren Horsten oder Höhlen zu besteigen,
10. Hunde, ausgenommen Jagdhunde beim Einsatz nach § 5 Abs. 1 Nr. 4, frei laufen zu lassen,
11. in der Nähe der besetzten Vogelbrutstätten, Ton-, Foto- oder Filmaufnahmen zu machen,
12. zu lärmern oder Tonübertragungs- oder Tonwiedergabegeräte zu benutzen.

§ 5

Ausnahmen

(1) Ausgenommen von den Verboten nach Art. 7 Abs. 2 und 3 BayNatSchG und § 4 dieser Verordnung sind:

1. die ordnungsgemäße landwirtschaftliche Bodennutzung auf bisher landwirtschaftlich genutzten Flächen in der bisherigen Art und im bisherigen üblichen Umfang. Maßgebend ist dabei der Zeitpunkt des Inkrafttretens der Verordnung^{*)}. Eine wahlweise Bewirtschaftung der Äcker als Grünland ist freigestellt; es gilt jedoch § 4 Abs. 1 Nrn. 6, 7 und 8, wobei die untere Naturschutzbehörde bei besonderen Witterungsverhältnissen abweichend von § 4 Abs. 1 Nr. 7 der Verordnung einen früheren Mähtermin zulassen kann,
2. die ordnungsgemäße forstwirtschaftliche Bodennutzung auf bisher forstwirtschaftlich genutzten Flächen mit dem Ziel, die Waldbestände in ihrer derzeitigen Baumartenzusammensetzung* zu erhalten oder einer der natürlichen Vegetation entsprechenden standorthemischen Baumartenzusammensetzung zuzuführen; es gilt jedoch § 4 Abs. 1 Nrn. 9, 10 und 11,
3. die rechtstitelmäßige Ausübung der bestehenden Waldweide- und Brennholzrechte bis zu deren ehestmöglicher Bereinigung,
4. die rechtmäßige Ausübung der Jagd sowie Aufgaben des Jagdschutzes; es gilt jedoch § 4 Abs. 2 Nr. 6,
5. die ordnungsgemäße Ausübung der Fischerei sowie Aufgaben der Fischereiaufsicht; es gilt jedoch § 4 Abs. 2 Nr. 5; Maßnahmen nach Art. 78 Bayer. Fischereigesetz sind nur mit Zustimmung der unteren Naturschutzbehörde zulässig;
6. die Ausübung des Eisstockschießens in Form des Schlittschuhlaufens und Eisstockschießens auf dem Chiemsee; der freie Zugang ist in der Schutzgebietskarte M 1 : 5000 besonders gekennzeichnet,
7. Unterhaltungsmaßnahmen an den Gewässern, Gräben und Dränagen im gesetzlich zulässigen Umfang sowie die Gewässeraufsicht; nicht zugelassen sind Unterhaltungsmaßnahmen in der in der

Schutzgebietskarte (M 1 : 5000) besonders gekennzeichneten Kernzone in der Zeit vom 1. März bis 31. August,

8. Katastrophenschutzübungen zum Schutz des Chiemsees im Einvernehmen mit der unteren Naturschutzbehörde; nicht zugelassen sind Übungen in der Zeit vom 1. März bis 31. August,
 9. Unterhaltungsmaßnahmen an den Straßen und Wegen im gesetzlich zulässigen Umfang,
 10. der Bau und Betrieb einer Westumgehung der Gemeinde Grabenstätt (Gemeindeteil Grabenstätt) für die Staatsstraße 2096 nach Maßgabe der noch durchzuführenden öffentlich-rechtlichen Verfahren, wobei die Trasse nach Westen die im Flächennutzungsplan der Gemeinde Grabenstätt in der Fassung der Genehmigung vom 29. Februar 1984 dargestellte Linie grundsätzlich nicht überschreiten darf,
 11. der Betrieb, die Wartung, Unterhaltung und Instandsetzung der bestehenden Wasserversorgungs-, Abwasserbeseitigungs-, Energieversorgungs- und Fernmeldeanlagen sowie bestehender Anlagen der Deutschen Bundesbahn,
 12. der Betrieb und die Unterhaltung der Gaststätte auf dem Grundstück Fl.Nr. 2331, Gemarkung Grabenstätt,
 13. das Aufstellen oder Anbringen von Zeichen oder Schildern, die auf den Schutz oder die Bedeutung des Gebietes hinweisen, oder von Wegemarkierungen, Warntafeln, Ortshinweisen, Sperrzeichen oder sonstigen Absperrungen, wenn die Maßnahme auf Veranlassung oder mit Genehmigung der unteren Naturschutzbehörde erfolgt,
 14. die zur Erhaltung der Funktionsfähigkeit des Schutzgebietes notwendigen und von den Naturschutzbehörden angeordneten oder zugelassenen Überwachungs-, Schutz- und Pflegemaßnahmen.
- (2) Die Durchführung von umfangreichen Maßnahmen nach Absatz 1 Nrn. 7, 9 und 11 bedarf der vorherigen Genehmigung der Regierung von Oberbayern, soweit die Maßnahmen nicht unaufschiebbar sind.

§ 6

Befreiungen

(1) Von den Verboten des Bayerischen Naturschutzgesetzes und dieser Verordnung kann gemäß Art. 49 BayNatSchG in Einzelfällen Befreiung erteilt werden, wenn

1. überwiegende Gründe des allgemeinen Wohls die Befreiung erfordern oder
 2. die Befolgung des Verbots zu einer offenbar nicht beabsichtigten Härte führen würde und die Abweichung mit den öffentlichen Belangen im Sinne des Bayerischen Naturschutzgesetzes, insbesondere mit den Zwecken des Naturschutzgebietes „Mündung der Tiroler Achen“, vereinbar ist oder
 3. die Befolgung des Verbots zu einer nicht gewollten Beeinträchtigung von Natur und Landschaft führen würde.
- (2) Zuständig zur Erteilung der Befreiung ist die Regierung von Oberbayern, soweit nicht nach Art. 49 Abs. 3 Satz 1 Halbsatz 5 BayNatSchG die oberste Naturschutzbehörde zuständig ist.

§ 7

Ordnungswidrigkeiten

Nach Art. 52 Abs. 1 Nr. 3, Art. 7 Abs. 3 Satz 4 BayNatSchG kann mit Geldbuße bis zu fünfzigtausend Deutsche Mark belegt werden, wer vorsätzlich oder fahrlässig einem Verbot des § 4 Abs. 1 Satz 2 Nrn. 1 bis 19 oder des § 4 Abs. 2 Nrn. 1 bis 12 dieser Verordnung zuwiderhandelt.

^{*)} Hinweis: Die Nutzung der Flächen zum Zeitpunkt des Inkrafttretens der Verordnung ist in einer Karte festgehalten, die bei den Gemeinden Grabenstätt und Übersee, beim Landratsamt Traunstein und bei der Regierung von Oberbayern verwahrt ist und dort von jedermann eingesehen werden kann.

Diese Karte unterscheidet auch zwischen Serruwiesen und seggen- und büsereichen Naß- und Feuchtwiesen, die beide als Flächen im Sinne des Art. 6 d Abs. 1 BayNatSchG einzustufen sind.

§ 8

Inkrafttreten, Außerkrafttreten

(1) Diese Verordnung tritt am 1. Januar 1987 in Kraft.

(2) Gleichzeitig tritt die Anordnung des Bayerischen Staatsministeriums des Innern über das Naturschutzgebiet mit Vogelfreistätte an der Mündung der Tiroler Achen vom 29. April 1954 (BayRS 791-3-28-U), geändert durch Verordnung vom 24. November 1976 (GVBl S. 490), außer Kraft.

München, 27. Oktober 1986

Regierung von Oberbayern

Raimund Eberle

Regierungspräsident

RAB/ OB S. 268